







Uchwała nr XVIII/43/2000  
Rady Miejskiej w Grudziądzu  
z dnia 26 kwietnia 2000 r.  
(Dz. Urz. 30 poz. 305 z 16.06.2000 r.)

**W SPRAWIE MIEJSCOWEGO PLANU ZAGOSPODAROWANIA PRZESTRZENNEGO  
TERENÓW PRZEZNACZANYCH POD LOKALIZACJĘ URZĄDZEŃ I OBIEKTÓW ZWIĄZANYCH  
Z BUDOWĄ OCZYSZCZALNI MIEJSKO-GMINNEJ W NOWEJ WSI.**

Rysunek Planu-legenda : Arkusz nr 2  
MIASTO GRUDZIĄDZ

## LEGENDA

	-granice miasta
	-granice sołectw
	-ściśle określone linie rozgraniczające obszary objęte planem
	-orientacyjne linie rozgraniczające obszary objęte planem
	-granice własności
	-obszary objęte planem kolektora 2
<b>IT-KS</b>	-tereny infrastruktury technicznej-kolektor sanitarny
228/4	-numery geodezyjne działek
<b>MR</b>	-zabudowa mieszkaniowo - zagrodowa

## ELEMENTY OBJĘTE OCHRONĄ KONSERWATORSKĄ W GMINIE



Fortyfikacje Linii Osy z 1939 r